











Teisendorf (Themenfeld MIV und NMIV)

Legende

-  Verkehrserzeuger (Wirtschaft)
-  Verkehrserzeuger (Einzelhandel)
-  Verkehrserzeuger (Tourismus)
-  Geplante Einrichtungen
-  Brennpunkte MIV
-  Brennpunkte NMIV
-  Lösungsvorschläge MIV
-  Lösungsvorschläge NMIV
-  Defizit / Maßnahme im MIV
-  Defizit / Maßnahme im NMIV

Kap. 3.2 Analyse des Ist-Zustandes im MIV
Kap. 3.3 Analyse des Ist-Zustandes im NMIV
 Karte 3-21 Kartendarstellung Defizite / Maßnahmen
 Gemeinde Teisendorf

Mobilitätskonzept für den
 Landkreis Berchtesgadener Land

Kartengrundlage: LA für Vermessung und Geoinformation Bayern, 1053/08